




## KARTA ADRESOWA OBIEKTU ZABYTKOWEGO

<b>Nazwa:</b> Kamienica		<b>Nr inwentarzowy w GEZ:</b>	<b>144</b>
<b>Funkcja obecna</b>		<b>Czas powstania:</b> XIX/XX w.	
<b>Fotografia:</b>		<p><b>Województwo:</b> dolnośląskie  <b>Powiat:</b> lubański  <b>Gmina:</b> Lubań  <b>Adres:</b> Izerska 6  <b>Obręb IV AM 8 Dz. 85</b></p> 	
		<p><b>Własność:</b> Gmina Miejska Lubań + prywatna  <b>Sposób użytkowania:</b> budynek mieszkalny</p>	
<p><b>Fot. Elewacja frontowa</b></p>		<p><b>Fot. Wystrój elewacji</b></p>	
<p><b>Opis architektury i techniki wykonania:</b>          Budynek założony na planie prostokąta, murowany dwukondygnacyjny, w parterze boniowany, na pierwszym planie zdobiony licowaną cegłą, w elewacji frontowej lukarny, dach łamany, kryty dachówką</p>			
<p><b>Informacje o ochronie</b>          Budynek objęty mpzp</p>		<p><b>Rodzaj zagrożeń</b>          - postępująca degradacja budynku,          - zły stan pokrycia dachowego</p>	
<p><b>Uwagi i wymogi:</b>          Zachować bryłę budynku, podziału elewacji, wystrój elewacji frontowej, typ dachu, facjaty i balkon, zachować układ przyziemia i parteru, wraz z dekoracjami w bramie oraz stolarkę drzwiową.</p>			
<b>Stan zachowania:</b> średni	<b>Autor:</b> Aleksandra Fink	<b>Data:</b> listopad 2013	



## KARTA ADRESOWA OBIEKTU ZABYTKOWEGO

<b>Nazwa:</b> Zespół Cegielni Alberta Augustina: Budynek administracyjny, budynek magazynowy		<b>Nr inwentarzowy w GEZ:</b>	<b>145</b>
<b>Funkcja obecna:</b> przemysłowa	<b>Czas powstania:</b> 1860/1895		
<b>Fotografia:</b>		<b>Województwo:</b> dolnośląskie <b>Powiat:</b> lubański <b>Gmina:</b> Lubań <b>Adres:</b> Izerska 7 <b>Obręb IV AM 8 Dz. 5</b>	
			
<b>Fot. Budynek administracyjny</b>		<b>Fot. Budynek magazynowy</b>	
<b>Opis architektury i techniki wykonania:</b> Budynek administracyjny dawnej cegielni Alberta Augustina, która produkowała wyroby terrakotowe, powstał około 1860 r. w miejscu istniejącego już wcześniej, którego elementy być może wpisane zostały w bryłę wówczas zbudowanego. Świadczy o tym kształt budynku od ul. Izerskiej i pomnikowy o wieku ocenianym na ok. 300 lat. Budynek wzniesiono w stylu klasycystycznym i rozbudowany później prawdopodobnie w latach 90 tych XIX w. z neoklasycystycznym. Położony w północno - zachodniej narożniku działki. Murowany z kamienia łamanego i cegły, tynkowany. Nad parterem stropy Kleina. Budynek pierwotnie na planie prostokąta, dwutraktowy, po rozbudowie w kształcie litery "L" trójtraktowy z budynkiem przybudówki (obecnie restauracja) w kształcie wydłużonego ośmiokąta foremnego. Bryła budynku zwarta, przykryta dachem wielospadowym rozczłonkowanym, niepodpiwniczona, trój-, dwu i jednokondygnacyjna z przybudówką od strony wschodniej. W młodszej części budynku występują detale późnego kasycyzmu z 2 poł XIX w. (boniowanie narożników, profilowane gzymsów, zwieńczenie w postaci attyki z detalami: tralki wazony, feston, półrozeta). Do budynku przylegają pozostałości bogato zdobionej neoklasycyzującej bramy wejściowej i wjazdowej. We wnętrzach zachowany w trakcie południowej podciąg wsparty na klasycyzujących konsolach z motywami liścia akantu. Budynki magazynów położone na działce przy ul. Izerskiej, wzniesione w różnych etapach od poł. XIX do lat 30 tych XX w. Posadowione na fundamentach z kamienia łamanego, ściany z cegły ceramicznej. Dachy dwuspadowe kryte obecnie papą na deskowaniu. Zespół budynków magazynowych wzniesiony na rzutach prostokątnych wzajemnie ze sobą zestawionych. Zespół obecnie niekompletny. w kwartale północno - wschodniej dobudowany do magazynu nr 1 nowy budynek. Główny trzon na planie krzyża był obudowany niegdyś częściowo już nieistniejącymi obiektami towarzyszącymi 4 wewnętrzne dziedzińce zamknięte i otwarte. Elewacja z cegły ceramicznej, nietynkowane, w parterach i cokołach kamień łamany i ceramiczne obramienia. W elewacji południowej, najbardziej reprezentacyjnej występuje artykulacja horyzontalna uzyskana za pomocą gzymsów i fryzów o bogatych profilach i historyzujących detalach. Centralnym motywem dekoracyjnym są trzy wielkie półkoleście sklepione blendy z medalionami z głowami z terakoty. Budynki są elementami dawnego, jednego z najcenniejszych architektonicznie zespołów zakładów ceramicznych z XIX/XX w. Obiekty stanowią zabytki architektury przemysłowej Lubania, jednocześnie są wartościowym elementem układu historycznego miasta. Ze względu na walory architektoniczne i przestrzenne podlegają ochronie konserwatorskiej.			
<b>Własność:</b> Gmina Miejska Lubań, użytkowanie wieczyste GS Samopomoc Chłopska		<b>Sposób użytkowania:</b> zespół budynków	
<b>Informacje o ochronie</b> Obiekt wpisany do rejestru zabytków pod nr 616/1290/J z 9. 04. 1997 r.  Budynek objęty mpzp			
<b>Rodzaj zagrożeń.</b> - zły stan pokrycia dachowego - degradacja budynków - brak bieżących remontów - kradzieże elementów ceramicznych			
<b>Uwagi i wymogi:</b> Zachować bryły budynków, podziały i wystroje elewacji, detale architektoniczne, płaskorzeźby oraz typy dachów. Konieczny pilny remont.			
<b>Stan zachowania:</b> bardzo zły	<b>Autor:</b> Aleksandra Fink	<b>Data:</b> listopad 2013	







Fot. Płaskorzeźba



Fot. Budynki przemysłowe



Fot. Budynki przemysłowe







Fot. Zdobienia - gzyms

KARTA ADRESOWA OBIEKTU ZABYTKOWEGO		
Nazwa: Dom mieszkalny	Czas powstania: XIX/XX w.	Nr inwentarzowy w GEZ: <b>146</b>
Funkcja obecna: mieszkalna		Województwo: dolnośląskie Powiat: lubański Gmina: Lubań -4.Erea:



## KARTA ADRESOWA OBIEKTU ZABYTKOWEGO

<b>Nazwa:</b> Most		<b>Nr inwentarzowy w GEZ:</b>	<b>147</b>
<b>Funkcja obecna:</b> most		<b>Czas powstania:</b> 1861 r.	
<b>Fotografia:</b>		<p><b>Województwo:</b> dolnośląskie  <b>Powiat:</b> lubański  <b>Gmina:</b> Lubań  <b>Adres:</b> Jeleniogórska  <b>Obręb IV AM 7 Dz. 2</b></p> 	
 		<p><b>Własność:</b> prywatna - GDDKiA  <b>Sposób użytkowania:</b> most  <b>Informacje o ochronie</b>                  Budynek objęty mpzp</p>	
		<p><b>Rodzaj zagrożeń.</b>                  - drgania samochodowe</p> <p><b>Uwagi i wymogi:</b>                  Obiekt do zachowania</p>	
<p><b>Opis architektury i techniki wykonania:</b>                  Najstarszy obiekt mostowy użytkowany na drogach zarządzanych przez GDDKiA. Znajduje się w Lubaniu na drodze krajowej nr 30. Most o długości 7,90 metra wybudowany został w 1861 roku. Znajduje się nad tzw. prawobrzeżną młynówką - obejściem rzeki Kwisa.</p>			
<b>Stan zachowania:</b> dobry		<b>Data:</b> listopad 2013	
<b>Autor:</b> Aleksandra Fink			



## KARTA ADRESOWA OBIEKTU ZABYTKOWEGO

<b>Nazwa:</b> Kamienica		<b>Nr inwentarzowy w GEZ:</b>	<b>148</b>
<b>Funkcja obecna:</b> mieszkalna	<b>Czas powstania:</b> 3 ćw. XIX w.		
<b>Fotografia:</b>		<p><b>Województwo:</b> dolnośląskie  <b>Powiat:</b> lubański  <b>Gmina:</b> Lubań  <b>Adres:</b> Jeleniogórska 1  <b>Obręb IV AM 12 Dz. 8</b></p> 	
		<p><b>Własność:</b> Gmina Miejska Lubań + prywatna  <b>Sposób użytkowania:</b> budynek mieszkalny</p> <p><b>Informacje o ochronie</b>                  Budynek objęty mpzp</p>	
<p><b>Fot.</b> Elewacja frontowa</p> <p><b>Opis architektury i techniki wykonania:</b>                  Budynek murowany założony na planie prostokąta z niewielkim ryzalitem na osi w elewacji frontowej, ryzalit zakończony szczytem, budynek trzykondygnacyjny usytuowany kalenicą do ulicy, dach łamany dwuspadowy, kryty dachówką.</p>		<p><b>Rodzaj zagrożeń</b>                  - postępująca degradacja budynku,                  - drgania drogowe</p> <p><b>Uwagi i wymogi:</b>                  Zachować bryłę budynku, podział elewacji oraz typ dachu.</p>	
<b>Stan zachowania:</b> średni	<b>Autor:</b> Aleksandra Fink	<b>Data:</b> listopad 2013	

## KARTA ADRESOWA OBIEKTU ZABYTKOWEGO

<b>Nazwa:</b> Dom mieszkalny		<b>Nr inwentarzowy w GEZ:</b>	<b>149</b>
<b>Funkcja obecna:</b> mieszkalna	<b>Czas powstania:</b> 3 ćw. XIX w.		
<b>Fotografia:</b>		<b>Województwo:</b> dolnośląskie <b>Powiat:</b> lubański <b>Gmina:</b> Lubań <b>Adres:</b> Jeleniogórska 2 <b>Obręb IV AM 7 Dz. 11</b>	
			
		<b>Własność:</b> prywatna	
		<b>Sposób użytkowania:</b> budynek mieszkalny	
		<b>Informacje o ochronie</b> Budynek objęty mpzp	
		<b>Rodzaj zagrożeń.</b> - zły stan pokrycia dachowego - drgania drogowe	
		<b>Uwagi i wymogi:</b> Zachować bryłę budynku, podział elewacji oraz typ dachu.	
<b>Stan zachowania:</b> średni	<b>Autor:</b> Aleksandra Fink	<b>Data:</b> listopad 2013	


Fot. Elewacja frontowa

**Opis architektury i techniki wykonania:**

Budynek murowany założony na planie prostokąta z niewielkim ryzalitem na osi w elewacji frontowej, ryzalit zakończony szczytem, budynek dwukondygnacyjny usytuowany kalenicą do ulicy, dach dwuspadowy, kryty dachówką.





## KARTA ADRESOWA OBIEKTU ZABYTKOWEGO

<b>Nazwa:</b> Kamienica		<b>Nr inwentarzowy w GEZ:</b>	<b>150</b>
<b>Funkcja obecna:</b> mieszkalna	<b>Czas powstania:</b> 1 ćw. XX w.		
<b>Fotografia:</b>		<p><b>Województwo:</b> dolnośląskie  <b>Powiat:</b> lubański  <b>Gmina:</b> Lubań  <b>Adres:</b> Jeleniogórska 3  <b>Obręb IV AM 12 Dz. 9</b></p> 	
		<p><b>Własność:</b> Gmina Miejska Lubań + prywatna  <b>Sposób użytkowania:</b> budynek mieszkalny</p>	
<b>Opis architektury i techniki wykonania:</b>		<b>Informacje o ochronie</b>	
<p>Budynek murowany założony na planie prostokąta z niewielkim ryzalitem na osi w elewacji frontowej, ryzalit zakończony szczytem, budynek dwukondygnacyjny otynkowany tynkiem zacieranym, usytuowany kalenicą do ulicy, dach dwuspadowy.</p>		<p>Budynek objęty mpzp</p>	
<b>Stan zachowania:</b> średni		<b>Uwagi i wymogi:</b>	
<b>Autor:</b> Aleksandra Fink		<p>Zachować bryłę budynku, podział elewacji oraz typ dachu.</p>	
<b>Data:</b> listopad 2013		<b>Rodzaj zagrożeń</b>	
		<p>- postępująca degradacja elewacji budynku,          - drgania drogowe</p>	

Fot. Elewacja frontowa



## KARTA ADRESOWA OBIEKTU ZABYTKOWEGO

<b>Nazwa:</b> Dawny Zajazd		<b>Nr inwentarzowy w GEZ:</b>	<b>151</b>
<b>Funkcja obecna:</b> usługowa, restauracja		<b>Czas powstania:</b> XIX/XX w.	
<b>Fotografia:</b>		<b>Województwo:</b> dolnośląskie <b>Powiat:</b> lubański <b>Gmina:</b> Lubań <b>Adres:</b> Jeleniogórska 4 <b>Obręb IV AM 12 Dz. 1</b>	
			
		<b>Własność:</b> Gmina Miejska Lubań + prywatna	
		<b>Sposób użytkowania:</b> publiczny	
		<b>Informacje o ochronie</b> Budynek objęty mpzp	
		<b>Rodzaj zagrożeń</b> - drgania drogowe	
		<b>Uwagi i wymogi:</b> Zachować bryłę budynku, podział elewacji oraz typ dachu.	
<b>Stan zachowania:</b> dobry	<b>Autor:</b> Aleksandra Fink	<b>Data:</b> listopad 2013	

Fot. Elewacja frontowa

**Opis architektury i techniki wykonania:**

Budynek murowany założony na planie prostokąta z niewielkim ryzalitem na osi w elewacji frontowej, ryzalit zakończony szczytem, budynek dwukondygnacyjny, otynkowany tynkiem zacieranym, usytuowany kalenicą do ulicy, dach dwuspadowy.



## KARTA ADRESOWA OBIEKTU ZABYTKOWEGO

<b>Nazwa:</b> Kamienica		<b>Nr inwentarzowy w GEZ:</b>	<b>152</b>
<b>Funkcja obecna:</b> mieszkalna	<b>Czas powstania:</b> 1908 r.		
<b>Fotografia:</b>		<p><b>Województwo:</b> dolnośląskie  <b>Powiat:</b> lubański  <b>Gmina:</b> Lubań  <b>Adres:</b> Jeleniogórska 7  <b>Obręb IV AM 12 Dz. 4</b></p> 	
		<p><b>Własność:</b> Gmina Miejska Lubań + użytkowanie wieczyste  <b>Sposób użytkowania:</b> budynek mieszkalny</p>	
<b>Opis architektury i techniki wykonania:</b>		<b>Informacje o ochronie</b>	
<p>Kamienica w zabudowie pierzejowej, murowana założona na planie prostokąta, budynek dwukondygnacyjny powyżej parteru zdobiony licowany cegłą powyżej parteru usytuowany kalenicą do ulicy, dach dwuspadowy.</p>		<p>Budynek objęty mpzp</p>	
		<p><b>Rodzaj zagrożeń</b>                  - drgania drogowe</p> <p><b>Uwagi i wymogi:</b>                  Zachować bryłę budynku, podział elewacji, jej wystrój oraz typ dachu.</p>	
<b>Stan zachowania:</b> bardzo dobry	<b>Autor:</b> Aleksandra Fink	<b>Data:</b> listopad 2013	

Fot. Elewacja frontowa



## KARTA ADRESOWA OBIEKTU ZABYTKOWEGO

**Nazwa:** Kamienica

**Funkcja obecna:** mieszkalna

**Czas powstania:** 1 ćw. XX w.



**Nr inwentarzowy w GEZ:**

**Województwo:** dolnośląskie

**153**




## KARTA ADRESOWA OBIEKTU ZABYTKOWEGO

<b>Nazwa:</b> Kamienica		<b>Nr inwentarzowy w GEZ:</b>	<b>154</b>
<b>Funkcja obecna</b>		<b>Czas powstania:</b> 2 ćw. XIX w.	
<b>Fotografia:</b>		<p><b>Województwo:</b> dolnośląskie  <b>Powiat:</b> lubański  <b>Gmina:</b> Lubań  <b>Adres:</b> Jeleniogórska 9  <b>Obręb IV AM 12 Dz. 5</b></p> 	
		<p><b>Własność:</b> Gmina Miejska Lubań + prywatna  <b>Sposób użytkowania:</b> budynek mieszkalny</p>	
<b>Opis architektury i techniki wykonania:</b>		<b>Informacje o ochronie</b>	
<p>Budynek murowany założony na planie prostokąta z niewielkim ryzalitem na osi w elewacji frontowej, ryzalit zakończony szczytem, budynek trzyondygnacyjny otynkowany tynkiem zacieranym, usytuowany kalenicą do ulicy, dach dwuspadowy.</p>		<p>Budynek objęty mpzp</p>	
		<b>Rodzaj zagrożeń</b>	
		<ul style="list-style-type: none"> <li>- postępująca degradacja elewacji budynku,</li> <li>- drgania drogowe</li> </ul>	
		<b>Uwagi i wymogi:</b>	
		<p>Zachować bryłę budynku, podział elewacji oraz typ dachu.</p>	
<b>Stan zachowania:</b> średni	<b>Autor:</b> Aleksandra Fink	<b>Data:</b> listopad 2013	





Fot. Elewacja frontowa

## KARTA ADRESOWA OBIEKTU ZABYTKOWEGO



<b>Nazwa:</b> Dom mieszkalny		<b>Nr inwentarzowy w GEZ:</b>	<b>155</b>
<b>Funkcja obecna</b>		<b>Czas powstania:</b> 1844 r.	
<b>Fotografia:</b>		<p><b>Województwo:</b> dolnośląskie  <b>Powiat:</b> lubański  <b>Gmina:</b> Lubań  <b>Adres:</b> Jeleniogórska 17  <b>Obręb IV AM 14 Dz. 23/1</b></p> 	
		<b>Fot. Elewacja</b>	
<p><b>Opis architektury i techniki wykonania:</b>          Budynek założony na planie prostokąta murowany z cegły i kamienia, otynkowany tynkiem zacieranym, podpiwniczony, dach dwuspadowy naczółkowy, kryty dachówką karpiówką podwójnie w łuskę. Okna w prostokątnych kamiennych obramowaniach, na osi wejście w prostokątnym kamiennym obramowaniu, w nadprożu klucz, drzwi drewniane dwuskrzydłowe.</p>		<p><b>Własność:</b> prywatna  <b>Sposób użytkowania:</b> budynek mieszkalny</p> <p><b>Informacje o ochronie</b>          Budynek objęty mpzp</p>	
		<p><b>Rodzaj zagrożeń</b>          - wzrastające natężenie ruchu kołowego, biskość drogi nr 30, drgania          - zły stan pokrycia dachowego</p> <p><b>Uwagi i wymogi:</b>          Zachować bryłę budynku, podziały elewacji obramienia okien, typ dachu.</p>	
<b>Stan zachowania:</b> dobry	<b>Autor:</b> Aleksandra Fink	<b>Data:</b> listopad 2013	



## KARTA ADRESOWA OBIEKTU ZABYTKOWEGO

<b>Nazwa:</b> Dom mieszkalny		<b>Nr inwentarzowy w GEZ:</b>	<b>156</b>
<b>Funkcja obecna:</b> mieszkalna		<b>Województwo:</b> dolnośląskie	
<b>Czas powstania:</b> 1750 r.		<b>Powiat:</b> lubański	
<b>Fotografia:</b>		<b>Gmina:</b> Lubań	
		<b>Adres:</b> Jeleniogórska 18	
		<b>Obręb IV AM 14 Dz. 21</b>	
			
<b>Fot. Elewacja boczna i frontowa</b>			
			
<b>Fot. Portal drzwiowy</b>		<b>Fot. Szczyt budynku</b>	
<p><b>Opis architektury i techniki wykonania:</b>          Budynek założony na planie prostokąta z przyległymi od tyłu zabudowaniami gospodarczymi, murowany częściowo konstrukcji ryglowej podpiwniczony, piwnice sklepione kolebkowo, otynkowany tynkiem nakrapianym powyżej parteru, dach dwuspadowy kryty dachówką podwójnie w łuskę, szczyty budynku z okładziny drewnianej. Budynek dwukondygnacyjny, bez podziałów, okna w prostokątnych kamiennych obramowaniach, wejście przesunięte nieco na osi budynku, ujęte w portal arkadowy, kamienne z kluczem.</p>			
<b>Stan zachowania:</b> średni		<b>Autor:</b> Aleksandra Fink	
		<b>Data:</b> listopad 2013	
		<p><b>Własność:</b> własność prywatna (użytkowanie wieczyste)</p> <p><b>Sposób użytkowania:</b> budynek mieszkalny</p> <p><b>Informacje o ochronie</b>          Obiekt wpisany do rejestru zabytków pod nr 617/1502 z 3. 10. 2005 r.</p> <p>Budynek objęty mpzp</p>	
		<p><b>Rodzaj zagrożeń</b></p> <ul style="list-style-type: none"> <li>- postępująca degradacja budynku,</li> <li>- zły stan pokrycia dachowego</li> <li>- wzrastające natężenie ruchu kołowego, bliskość drogi nr 30, drgania</li> <li>- zamurowane wejście do budynku</li> </ul>	
		<p><b>Uwagi i wymogi:</b>          Zachować bryłę budynku, podział elewacji, konstrukcję ryglową oraz typ dachu.</p>	

## KARTA ADRESOWA OBIEKTU ZABYTKOWEGO

<b>Nazwa:</b> Kościół Ewangelicki		<b>Nr inwentarzowy w GEZ:</b>	<b>157</b>
<b>Funkcja obecna:</b> publiczna		<b>Czas powstania:</b> XIV, XV, XIX w.	
<b>Fotografia:</b>		<p><b>Województwo:</b> dolnośląskie  <b>Powiat:</b> lubański  <b>Gmina:</b> Lubań  <b>Adres:</b> al. Kombatantów 1  <b>Obręb V AM 6 Dz. 2</b></p> 	
 <p style="text-align: center;"><b>Fot. Elewacja frontowa</b></p>		<b>Własność:</b> Parafia ewangelicko - augsburska	
		<b>Sposób użytkowania:</b> Kościół	
		<p><b>Informacje o ochronie</b>                  Obiekt wpisany do rejestru zabytków pod nr 609/499/J z 12. 10.1977 r.</p> <p>Budynek objęty mpzp</p>	
		<p><b>Rodzaj zagrożeń</b>                  - drgania samochodowe, brak remontów</p> <p><b>Uwagi i wymogi:</b>                  Zachować bryłę kościoła, detal architektoniczny, podział elewacji, wystrój wnętrza, typ dachu, epitafia w murze zewnętrznym, mur otaczający kościół.</p>	
<b>Stan zachowania:</b> dobry	<b>Autor:</b> Aleksandra Fink	<b>Data:</b> listopad 2013	

**Opis architektury i techniki wykonania:**

Obiekt położony na parceli u zbiegu ulic 7-mej Dywizji i Alei Kombatantów, otoczony kamiennym murem. Budowla jednorodna na planie prostokąta orientowana z poligonalnie zamkniętym prezbiterium tej samej szerokości co korpus nawowy, z przyległą od strony północnej pomiędzy prezbiterium a korpusem wieżą na planie kwadratu, do wysokości połaci dachowej, natomiast powyżej na planie ośmiokąta. Kościół oszkarpowany, murowany z kamienia, częściowo z cegły. Prezbiterium wyższe od korpusu nawowego. Wejście w ostrołucznym profilowanym otworze wykonanym w kamieniu, drzwi drewniane dwuskrzydłowe, okna również ostrołuczne w kamiennym profilowanym obramowaniu, w szczycie rozeta z piaskowca. Dach dwuspadowy kryty dachówką karpiówką podwójnie w łuskę, dach wieży - hełm namiotowy pokryty blachą miedzianą. Wnętrze jednoprzestrzenne, korpus trójprzęsłowy, prezbiterium dwuprzęsłowe, sklepienie sklepieniem krzyżowym, od strony wschodniej przylega zakrystia, w części zachodniej drewniana empora muzyczna. W prezbiterium znajduje się ołtarz i drewniany krucyfiks.





Fot. Elewacje



Fot. Stolarka okienna



Fot. Tablice



## KARTA ADRESOWA OBIEKTU ZABYTKOWEGO

<b>Nazwa:</b> Zespół Willi Mejskiej		<b>Nr inwentarzowy w GEZ:</b>	<b>158</b>
<b>Funkcja obecna:</b> budynek administracyjno - kulturalna, publiczna		<b>Czas powstania:</b> 4 ćw. XIX w.	
<b>Fotografia:</b>  <p style="text-align: center;"><b>Fot.</b> Elewacja willi</p>		<b>Województwo:</b> dolnośląskie <b>Powiat:</b> lubański <b>Gmina:</b> Lubań <b>Adres:</b> Kombatantów 2, 2a <b>Obręb V AM 6 Dz. 3/1, 3/2</b> 	
<b>Opis architektury i techniki wykonania:</b> Budowla zajmuje fragment dużej, nieregularnej w kształcie posesji wspartej od wschodu i południa zbroczą potężnym murem oporowym. Neoklasycystyczna willa miejska powstała w I poł. XIX w., a następnie w 1874 r. została rozbudowana. Willa miejska rozbudowana w kształcie litery L, która jest wynikiem połączenia dwóch prostokątnych brył. Budynek dwukondygnacyjny, wieża czterokondygnacyjna. Rozczłonkowaną bryłę budynku urozmaica umieszczona od frontu czworoboczna, czterokondygnacyjna wieża oraz cylindryczny ryzalit reprezentacyjnej klatki schodowej. Poszczególne części budynku nakryto, własnymi łączącymi się 2 i 4- spadowymi o małym kącie nachylenia połaci, które wieńczą balustrady tralkowe. Dach o małym kącie nachylenia zwieńczony jest balustradą tralkową, willę zdobi bogaty elektryczny detal z elementami rzeźbiarskimi, we wnętrzu zachowana ceramiczna, zdobiona motywami roślinnymi okładzina ścian i sufitów korytarza oraz głównej klatki schodowej, na suficie klatki schodowej palafon Dwu- i czterospadowy o małym kącie nachylenia, z wieżą o dachu czterospadowym, pokryty blachą miedzianą. Osobnym elementem zespołu willowego stanowi położona obok oficyna gospodarcza zabudowana w 4 ćw. XIX w., w której znajdowała się stajnia i wozownia z mieszkaniem stajennego na piętrze. Na terenie działki zieleń niska i śrzenia (krzaki ozdobne), zieleń urządzona, z tyłu budynku park m.in. z 3 pomnikami przyrody a także ciekawy okaz drzewa - magnolia; teren położony w pobliżu rozległego parku		<b>Własność:</b> Skarb Państwa <b>Sposób użytkowania:</b> administracyjna, biblioteka <b>Informacje o ochronie</b> Obiekt wpisany do rejestru zabytków pod nr 93/A/02 z 9. 08. 2002 r.  Budynek objęty mpzp	
<b>Stan zachowania:</b> średni		<b>Rodzaj zagrożeń</b> - zły stan pokrycia dachowego - powolna degradacja elewacji budynków - dokonany w latach 90-tych podział nieruchomości  <b>Uwagi i wymogi:</b> Zachować bryły budynku, podziały i wystroje elewacji oraz typy dachu, a także wystrój wnętrza.	
<b>Autor:</b> Aleksandra Fink		<b>Data:</b> listopad 2013	





Fot. Elewacja willi wraz z murem oporowym



Fot. Elewacja



Fot. Okładzina ścian z motywami roślinnymi





Fot. Elewacja zabudowań





Fot. Park



Fot. Brama








## KARTA ADRESOWA OBIEKTU ZABYTKOWEGO

<b>Nazwa:</b> Dom mieszkalny		<b>Nr inwentarzowy w GEZ:</b>	<b>159</b>
<b>Funkcja obecna:</b> mieszkalna		<b>Czas powstania:</b> XIX/XX w.	
<b>Fotografia:</b>		<b>Województwo:</b> dolnośląskie <b>Powiat:</b> lubański <b>Gmina:</b> Lubań <b>Adres:</b> al. Kombatantów 4 <b>Obręb V AM 6 Dz. 8</b>	
			
<b>Fot. Elewacja frontowa</b>		<b>Własność:</b> prywatna <b>Sposób użytkowania:</b> budynek mieszkalny	
<b>Opis architektury i techniki wykonania:</b> Budynek murowany założony na planie prostokąta o bryle rozcłonkowanej, usytuowany kalenicą do drogi, w elewacji frontowej na osi budynku ryzalit wystający przed lico zwieńczony trójkątnym szczytem. Budynek murowany z cegły, otynkowany tynkiem zacieranym, jednokondygnacyjny, facjata dwukondygnacyjna. W do facjaty dobudowany ganek z balkonem. Dach dwuspadowy kryty papą.		<b>Informacje o ochronie</b> Budynek objęty mpzp	
		<b>Rodzaj zagrożeń</b> - brak remontów	
		<b>Uwagi i wymogi:</b> Zachować bryłę budynku, układ okien, typ dachu	
<b>Stan zachowania:</b> średni	<b>Autor:</b> Aleksandra Fink	<b>Data:</b> listopad 2013	



## KARTA ADRESOWA OBIEKTU ZABYTKOWEGO

<b>Nazwa:</b> Dom mieszkalny		<b>Nr inwentarzowy w GEZ:</b>	<b>160</b>
<b>Funkcja obecna:</b> mieszkalna	<b>Czas powstania:</b> poł. XIX w.		
<b>Fotografia:</b>		<p><b>Województwo:</b> dolnośląskie  <b>Powiat:</b> lubański  <b>Gmina:</b> Lubań  <b>Adres:</b> al. Kombatantów 10  <b>Obręb V AM 6 Dz. 19</b></p> 	
			
			
<p><b>Własność:</b> prywatna  <b>Sposób użytkowania:</b> budynek mieszkalny  <b>Informacje o ochronie</b>                  Budynek objęty mpzp</p>			
<p><b>Rodzaj zagrożeń</b>                  - aktualnie brak</p>			
<p><b>Uwagi i wymogi:</b>                  Zachować bryłę budynku, podział i wystrój elewacji oraz typ dachu, a także elementy drewniane, zarówno konstrukcyjne jak i ozdoby (np. śparogi). Obiekt dobrze utrzymany.</p>			
<p><b>Opis architektury i techniki wykonania:</b>                  Budynek murowany założony na planie prostokąta, dwukondygnacyjny, zabudowa szachulcowa, ryglowa zabudowa („pruski mur”), koło drewniane, budynek zlokalizowany kalenicą do drogi, z niewielkim ryzalitem na osi budynku od frontu zakończonym szczytem, dach naczółkowy kryty dachówką karpiówką w podwójną łuskę.</p>			
<b>Stan zachowania:</b> dobry	<b>Autor:</b> Aleksandra Fink	<b>Data:</b> listopad 2013	



## KARTA ADRESOWA OBIEKTU ZABYTKOWEGO

<b>Nazwa:</b> Zespół Willi Miejskiej, „Zameczek” – Dom na Kamiennej Górze – „Dom Górski”		<b>Nr inwentarzowy w GEZ:</b>	<b>161</b>
<b>Funkcja obecna:</b> publiczna, szkoła muzyczna	<b>Czas powstania:</b> XIX/XX w.	<b>Województwo:</b> dolnośląskie	
<b>Fotografia:</b>		<b>Powiat:</b> lubański	
		<b>Gmina:</b> Lubań	
<p><b>Fot. Elewacja frontowa</b></p>		<b>Adres:</b> Kombatantów 11	
		<b>Obręb V AM 7 Dz. 1</b>	
			
		<b>Własność:</b> Skarb Państwa	
		<b>Sposób użytkowania:</b> publiczny	
		<b>Informacje o ochronie</b>	
		Obiekt wpisany do rejestru zabytków pod nr 618/1046/J z 10. 08. 1990 r.	
		Budynek objęty mpzp	
<b>Opis architektury i techniki wykonania:</b>		<b>Rodzaj zagrożeń.</b>	
Budynek położony pośrodku parku, założony na planie prostokąta zbliżonego do kwadratu z ryzalitem w elewacji wschodniej i zachodniej, dwoma wieżami po stronie zachodniej. Budynek murowany z cegły i kamienia na wysokiej podmurówce, podpiwniczony, trzykondygnacyjny, ostatnie piętro konstrukcji ryglowej, otynkowany tynkiem zacieranym. Bryła budynku rozczłonkowana z ryzalitami w elewacjach i aneksami. Okna w arkadowych kamiennych obramieniach, w prostokątnych kamiennych obramieniach oraz w przyziemiu w ceglanych obramieniach. W elewacji zachodniej na piętrze w ryzalicy balkon o prostokątnej płycie wspartej na dwóch murowanych wspornikach, balustrada drewniana, nad balkonem trójspadowy dach konstrukcji drewnianej wsparty na drewnianych słupach, elewacje otaczają z boku dwie wieże: południowa dochodząca do wysokości okapu dachu, kryta dachem ostrosłupowym, północna wychodząca ponad okap, trzykondygnacyjna z oknami ostrołucznymi zwieńczona dachem łamanym. Wieże na planie ośmioboku. Dachy łamane i siodłowe, kryte dachówką karpiówką podwójnie w łuskę.		- zły stan pokrycia dachowego i elementów drewnianych elewacji	
		<b>Uwagi i wymogi:</b>	
		Zachować bryłę budynku, podział i wystrój elewacji oraz typ dachu. Konieczna odbudowa zniszczonej wieży	
<b>Stan zachowania:</b> średni	<b>Autor:</b> Aleksandra Fink	<b>Data:</b> listopad 2013	





Fot. Elewacja tylna



Fot. Elewacja tylna



## KARTA ADRESOWA OBIEKTU ZABYTKOWEGO

<b>Nazwa:</b> Park „Kamienna Góra”		<b>Nr inwentarzowy w GEZ:</b>	<b>162</b>
<b>Funkcja obecna:</b> park	<b>Czas powstania:</b> XIX w.		
<b>Fotografia:</b>		<b>Województwo:</b> dolnośląskie <b>Powiat:</b> lubański <b>Gmina:</b> Lubań <b>Adres:</b> Kombatantów-Sybiraków <b>Obręb V AM 5 Dz. 112</b>	
 			
<b>Fot. Park</b>		<b>Własność:</b> Gmina Miejska Lubań	
 		<b>Sposób użytkowania:</b> park	
<b>Fot. Park</b>		<b>Informacje o ochronie</b> Obiekt wpisany do rejestru zabytków pod nr 613/678/J z 12. 06. 1981 r.  Teren objęty mpzp	
<b>Opis architektury i techniki wykonania:</b>		<b>Rodzaj zagrożeń:</b>	
Park położony w południowo-zachodniej części miasta, założony w II połowie XIX w. w stylu krajobrazowym w oparciu o naturalny drzewostan, o powierzchni 13,5 ha. Cennym jego walorem jest urozmaicony teren, grupy zieleni wysokiej, układ alejek oraz zachowane relikty wulkanizmu. Na terenie parku znajduje się wiele pomników przyrody, w tym jeden przyrody nieożywionej, którym jest dawny kamieniołom bazaltu. W parku odkryte są dwie ściany kamieniołomu południowo - wschodnia i południowo - zachodnia o długości około 100 m, które posiadają znakomicie wyeksponowane struktury kolumnowego ciosu termicznego o wysokości 10 - 15 m.		- zagrożenia biologiczne (szkodniki), - brak systematycznych prac przy pielęgnacji, wymianie, nasadzeniach drzew i krzewów,	
<b>Stan zachowania:</b> średni		<b>Uwagi i wymogi:</b>	
<b>Autor:</b> Aleksandra Fink		- odnowienie drzewostanu - uzupełnienie małej architektury - wymiana alejek asfaltowych - pełna rewitalizacja parku – wykonanie projektu i jego realizacja	
		<b>Data:</b> listopad 2013	



## KARTA ADRESOWA OBIEKTU ZABYTKOWEGO

**Nazwa:** Kamienica, obecnie Specjalny Ośrodek Szkolno - Wychowawczy

**Nr inwentarzowy w GEZ:**

**163**

**Funkcja obecna:** publiczna

**Czas powstania:** 4 ćw. XIX w.

**Województwo:** dolnośląskie

**Powiat:** lubański

**Gmina:** Lubań

**Adres:** Kopernika 1

**Obręb III AM 1 Dz. 2**

**Fotografia:**



**Fot.** Elewacja frontowa



**Fot.** Naroże budynku ze szczytem



**Własność:** Skarb Państwa

**Sposób użytkowania:** publiczny

**Informacje o ochronie**

Budynek objęty mpzp

**Rodzaj zagrożeń**

- aktualnie brak

**Uwagi i wymogi:**

Należy zachować bryłę budynku, podziały elewacji i dekoracje elewacji, stolarkę okienną, typ dachu. Należy zachować również ogrodzenie działki wraz z kamienną podmurówką.

**Opis architektury i techniki wykonania:**

Budynek założony na planie nieregularnego czworoboku o rozwartych bokach na działce ogrodzonej metalowym płotem na kamiennej podmurówce. Budynek murowany z cegły na podmurówce, nietynkowany, lico z cegły klinkierowej, tynkowany detal architektoniczny, podpiwniczony, z niewielkim ryzalitem przyległym od strony ul. Kopernika, ryzalit zwieńczony trójkątnym szczytem, analogiczny szczyt w ściętym narożu budynku, budynek dwukondygnacyjny przykryty dachem dwuspadowym, szczyty z osobnymi dachami dwuspadowymi mieszczą facjaty, w połaci dachowej dwie murowane facjaty z dachami naczółkowymi, dachy kryte dachówką karpiówką podwójnie w łuskę.




**Stan zachowania:** dobry

**Autor:** Aleksandra Fink

**Data:** listopad 2013






## KARTA ADRESOWA OBIEKTU ZABYTKOWEGO

<b>Nazwa:</b> Kamienica		<b>Nr inwentarzowy w GEZ:</b>	<b>164</b>
<b>Funkcja obecna:</b> mieszkalna		<b>Czas powstania:</b> 1 ćw. XX w.	
<b>Fotografia:</b>		<b>Województwo:</b> dolnośląskie <b>Powiat:</b> lubański <b>Gmina:</b> Lubań <b>Adres:</b> Kopernika 3 <b>Obręb III AM 1 Dz. 15</b>	
 <p style="text-align: center;"><b>Fot. Elewacja frontowa</b></p>	 <p style="text-align: center;"><b>Fot. Portal</b></p>		
<b>Opis architektury i techniki wykonania:</b>		<b>Własność:</b> Gmina Miejska Lubań + użytkowanie wieczyste	
Kamienica w zabudowie pierzejowej, zlokalizowana na planie prostokąta, murowana z cegły na podmurówce, podpiwniczona, częściowo tynkowana, wyższe kondygnacje w elewacji frontowej o licu z klinkierowej cegły, czterokondygnacyjna, dach dwuspadowy, w trakcie tylnym od podwórza dach o mniejszym spadku połaci.		<b>Sposób użytkowania:</b> budynek mieszkalny	
		<b>Informacje o ochronie</b> Budynek objęty mpzp	
		<b>Rodzaj zagrożeń</b> - powolna degradacja elewacji - zły stan pokrycia dachowego	
		<b>Uwagi i wymogi:</b> Należy zachować bryłę budynku, podziały elewacji, wystroje elewacji, typ dachu.	
<b>Stan zachowania:</b> średni	<b>Autor:</b> Aleksandra Fink	<b>Data:</b> listopad 2013	





## KARTA ADRESOWA OBIEKTU ZABYTKOWEGO

<b>Nazwa:</b> Kamienica		<b>Nr inwentarzowy w GEZ:</b>	<b>165</b>
<b>Funkcja obecna:</b> mieszkalna		<b>Województwo:</b> dolnośląskie	
<b>Czas powstania:</b> 1 ćw. XX w.		<b>Powiat:</b> lubański	
<b>Fotografia:</b>		<b>Gmina:</b> Lubań	
<div style="display: flex; justify-content: space-around;"> <div style="text-align: center;">  <p><b>Fot. Elewacja frontowa</b></p> </div> <div style="text-align: center;">  <p><b>Fot. Portal</b></p> </div> </div>		<p><b>Adres:</b> Kopernika 4 <b>Obręb III AM 1 Dz. 16</b></p> 	
<b>Opis architektury i techniki wykonania:</b>		<b>Własność:</b> Gmina Miejska Lubań + użytkowanie wieczyste	
Kamienica w zabudowie pierzejowej, zlokalizowana na planie prostokąta, murowana z cegły na podmurówce, podpiwniczona, tynkowana tynkiem zacieranym, czterokondygnacyjna, dach dwuspadowy, w trakcie tylnym od podwórza dach o mniejszym spadku połaci.		<b>Sposób użytkowania:</b> budynek mieszkalny	
<b>Stan zachowania:</b> średni		<b>Informacje o ochronie</b> Budynek objęty mpzp	
<b>Autor:</b> Aleksandra Fink		<b>Rodzaj zagrożeń</b> - powolna degradacja elewacji - zły stan pokrycia dachowego	
<b>Data:</b> listopad 2013		<b>Uwagi i wymogi:</b> Należy zachować bryłę budynku, podziały elewacji, wystroje elewacji, typ dachu.	



## KARTA ADRESOWA OBIEKTU ZABYTKOWEGO

<b>Nazwa:</b> Kamienica		<b>Nr inwentarzowy w GEZ:</b>	<b>166</b>
<b>Funkcja obecna:</b> mieszkalna	<b>Czas powstania:</b> 1 ćw. XX w.		
<b>Fotografia:</b>		<p><b>Województwo:</b> dolnośląskie  <b>Powiat:</b> lubański  <b>Gmina:</b> Lubań  <b>Adres:</b> Kopernika 5  <b>Obręb III AM 1 Dz. 17</b></p> 	
 <p><b>Fot. Elewacja frontowa</b></p>		<b>Własność:</b> Gmina Miejska Lubań + użytkowanie wieczyste	
 <p><b>Fot. Portal</b></p>		<b>Sposób użytkowania:</b> budynek mieszkalny	
<b>Opis architektury i techniki wykonania:</b> Kamienica w zabudowie pierzejowej, założona na planie prostokąta, murowana z cegły na podmurówce, podpiwniczona, w parterze tynkowana tynkiem zacieranym, wyższe kondygnacje w elewacji frontowej o licu z klinkierowanej cegły, czterokondygnacyjna, dach dwuspadowy, w trakcie tylnym od podwórza dach o mniejszym spadku połaci.		<b>Informacje o ochronie</b> Budynek objęty mpzp	
<b>Stan zachowania:</b> średni		<b>Rodzaj zagrożeń</b> - powolna degradacja elewacji - zły stan pokrycia dachowego	
<b>Autor:</b> Aleksandra Fink		<b>Uwagi i wymogi:</b> Należy zachować bryłę budynku, podziały elewacji, wystroje elewacji, typ dachu.	
<b>Data:</b> listopad 2013			





## KARTA ADRESOWA OBIEKTU ZABYTKOWEGO

<b>Nazwa:</b> Kamienica		<b>Nr inwentarzowy w GEZ:</b>	<b>167</b>
<b>Funkcja obecna:</b> mieszkalna	<b>Czas powstania:</b> lata 20-te XX w.		
<b>Fotografia:</b>		<p><b>Województwo:</b> dolnośląskie  <b>Powiat:</b> lubański  <b>Gmina:</b> Lubań  <b>Adres:</b> Kopernika 6  <b>Obręb III AM 1 Dz. 18</b></p>	
			
<b>Fot.</b> Elewacja frontowa		<b>Własność:</b> Gmina Miejska Lubań + użytkowanie wieczyste	
<b>Opis architektury i techniki wykonania:</b>		<b>Sposób użytkowania:</b> budynek mieszkalny	
Kamienica w zabudowie pierzejowej, narożna, założona na planie prostokąta, zbliżonego do kwadratu, z ryzalitem w narożu od ulicy i ryzalitem w elewacji bocznej oraz dwoma ryzalitami mieszczącymi loggie w elewacji tylnej. Bryła budynku rozczłonkowana, trzykondygnacyjna, z loggiami od tyłu, wykuszem w narożu od ulicy na planie sześcioboku, i nieznacznie wysuniętym drugim wykuszem, prostopadłościennym w elewacji frontowej, na dwóch osiach skrajnych. Budynek murowany z cegły na niewysokiej podmurówce, podpiwniczony, otynkowany tynkiem zacieranym, dach czterospadowy łamany, ryzalit w elewacji bocznej kryty dachem dwuspadowym, wszystkie dachy kryte dachówką karpiówką podwójnie łuskę, w połaciach dachowych w wyższej kondygnacji wole oka w niższej lukarny kryte daszkami o połaci zaokrąglonej.		<b>Informacje o ochronie</b> Budynek objęty mpzp	
<b>Stan zachowania:</b> średni		<b>Rodzaj zagrożeń</b> - powolna degradacja elewacji	
<b>Autor:</b> Aleksandra Fink		<b>Uwagi i wymogi:</b> Zachować bryłę budynku, podziały elewacji, wykusze loggie, stolarkę okienną i drzwiową, typ dachu.	
<b>Data:</b> listopad 2013			



## KARTA ADRESOWA OBIEKTU ZABYTKOWEGO

<b>Nazwa:</b> Kamienica		<b>Nr inwentarzowy w GEZ:</b>	<b>168</b>
<b>Funkcja obecna:</b> mieszkalna		<b>Czas powstania:</b> lata 20-te XX w.	
<b>Fotografia:</b>		<p><b>Województwo:</b> dolnośląskie  <b>Powiat:</b> lubański  <b>Gmina:</b> Lubań  <b>Adres:</b> Kopernika 10  <b>Obręb III AM 1 Dz. 19</b></p> 	
		<p><b>Własność:</b> Gmina Miejska Lubań + użytkowanie wieczyste  <b>Sposób użytkowania:</b> budynek mieszkalny</p> <p><b>Informacje o ochronie</b>                  Budynek objęty mpzp</p>	
<b>Fot. Elewacja frontowa</b>		<p><b>Rodzaj zagrożeń</b>                  - aktualnie brak</p> <p><b>Uwagi i wymogi:</b>                  Zachować bryłę budynku, podział elewacji oraz typ dachu</p>	
<b>Stan zachowania:</b> dobry	<b>Autor:</b> Aleksandra Fink	<b>Data:</b> listopad 2013	

**Opis architektury i techniki wykonania:**

Kamienica w zabudowie pierzejowej, zlokalizowana na planie prostokąta, murowana z cegły, tynkowana tynkiem zacieranym, trzykondygnacyjna, dach dwuspadowy kryty dachówką karpiówka w podwójną łuskę